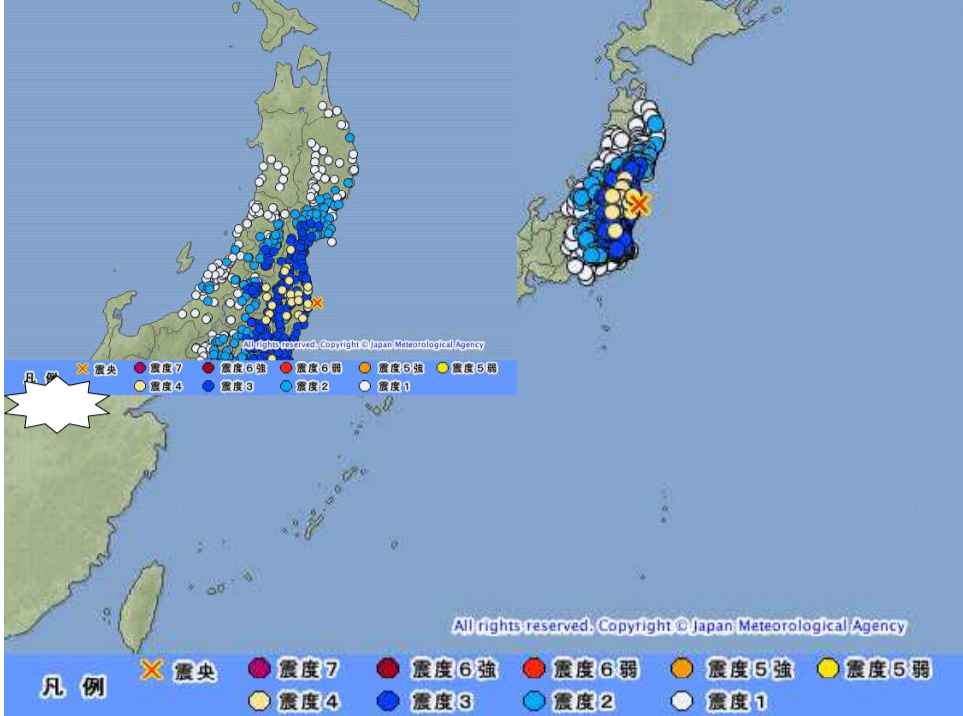


平成27年10月21日15時15分発表

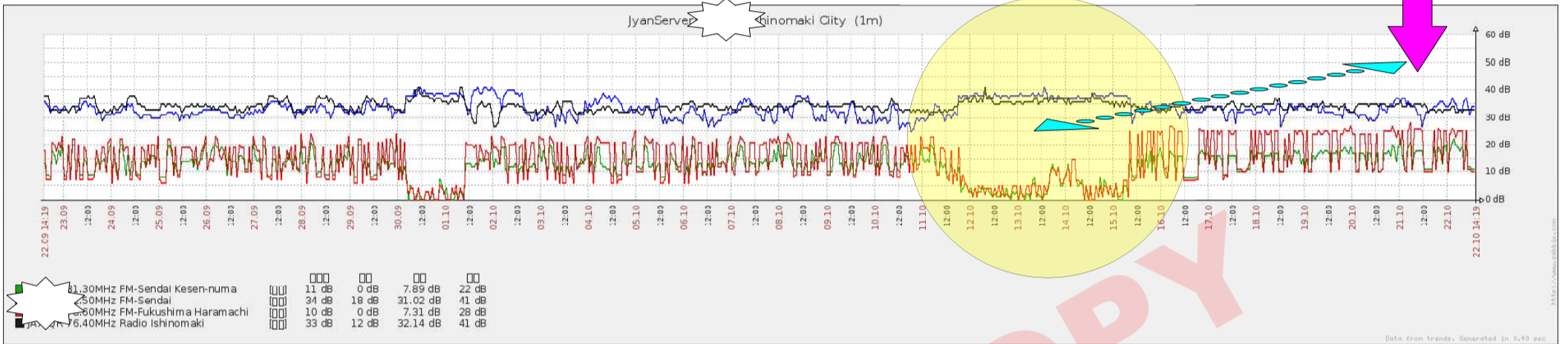
平成27年10月21日15時08分発表



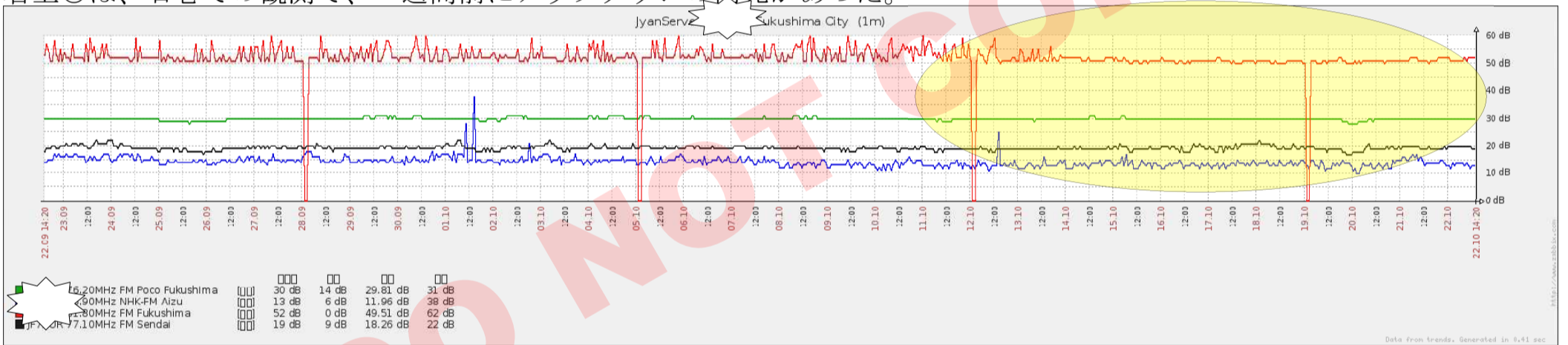
平成27年10月21日15時15分 気象庁発表 21日15時04分頃地震がありました。震源地は福島県沖（北緯37.3度、東経141.2度）で、震源の深さは約30km、地震の規模（マグニチュード）は5.5と推定されます。各地の震度は次の通りです。なお、*印は気象庁以外の震度観測点についての情報です。

- 宮城県 震度4 宮城川崎町前川*
- 震度3 宮城加美町中新田* 色麻町四竈*
- 震度2 気仙沼市赤岩 気仙沼市笹が陣* 気仙沼市唐桑町*
- 震度1 石巻市大瓜 石巻市鮎川浜* 石巻市相野谷*
- 福島県 震度4 南相馬市小高区* 猪苗代町千代田*
- 震度3 福島市松木町 福島市桜木町* 福島市飯野町*
- 震度2 二本松市小浜* 鮫川村赤坂中野*
- 茨城県 震度4 笠間市石井*
- 震度3 水戸市金町 日立市助川小学校* 日立市役所*
- 震度2 常陸太田市金井町* ひたちなか市山ノ上町
- 栃木県 震度4 那須町寺子*
- 震度3 日光市今市本町* 大田原市湯津上*
- 震度2 日光市瀬川 日光市中宮祠 日光市鬼怒川温泉大原*
- 千葉県 震度3 成田市花崎町
- 震度2 東金市東新宿 震度1 銚子市川口町 茂原市道表*
- 岩手県 震度2 普代村銅屋* 釜石市中妻町* 住田町世田米*
- 群馬県 震度2 沼田市西倉内町 沼田市下久屋町* 沼田市白沢町*
- 埼玉県 震度2 熊谷市大里* 熊谷市江南* 行田市本丸*
- 東京都 震度2 東京千代田区大手町 東京新宿区上落合*
- 神奈川県 震度2 横浜神奈川区神大寺* 横浜港北区日吉本町*

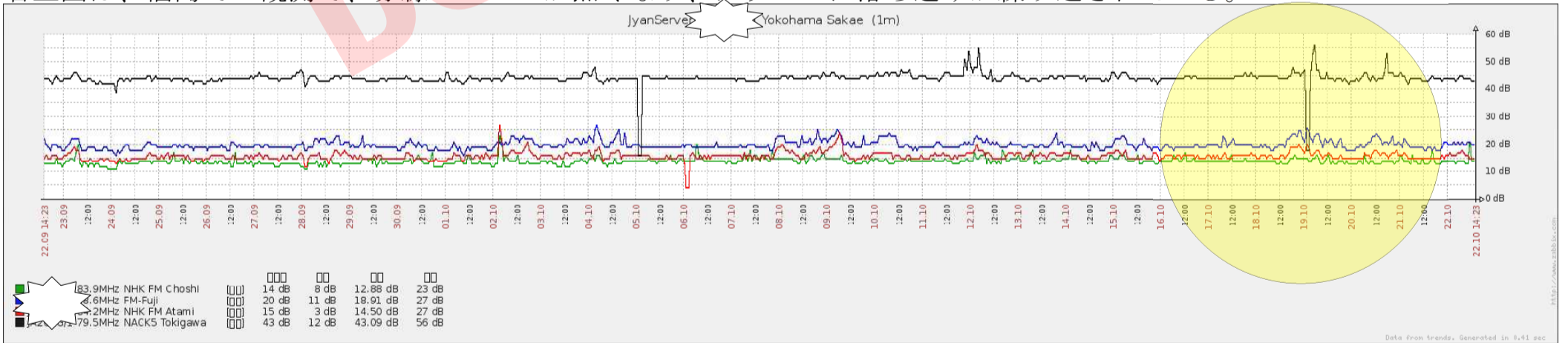
この地震による津波の心配はありません。



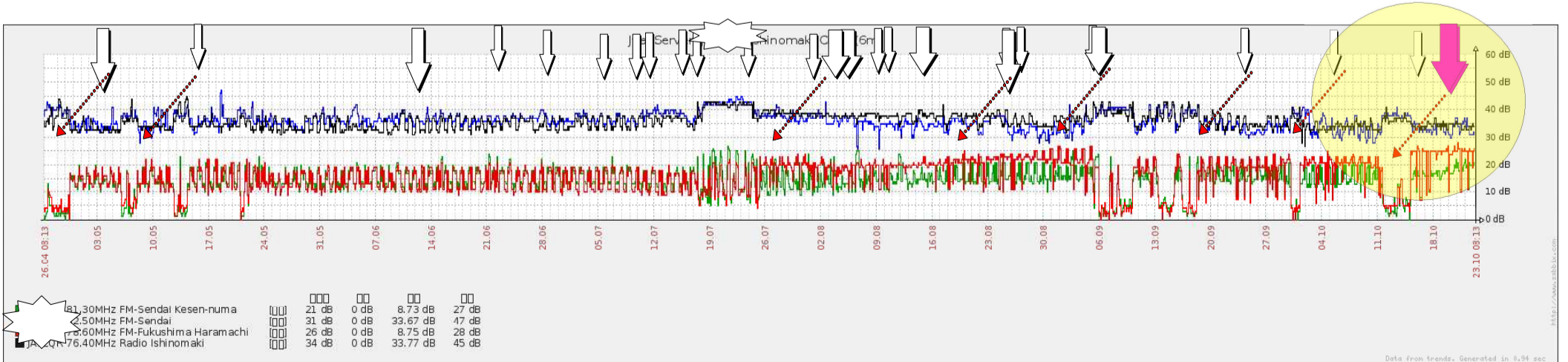
右上○は、石巻での観測で、一週間前にアップダウンの前兆があった。



右上図は、福島での観測で、赤線のパルスが無くなり、グリーンに落ち込みが繰り返されている。



右上図は、横浜での観測例で、全体的な揺れとパルス場の上昇異常が現れている。



上図は、石巻市での観測図半年分である。今回も地震前約1週間に異常な上下動が現れている。他の例も同様な現象があり、地震と電磁波の異常変動の関連が良く現れている。

JYAN 研究会（不許複製）